




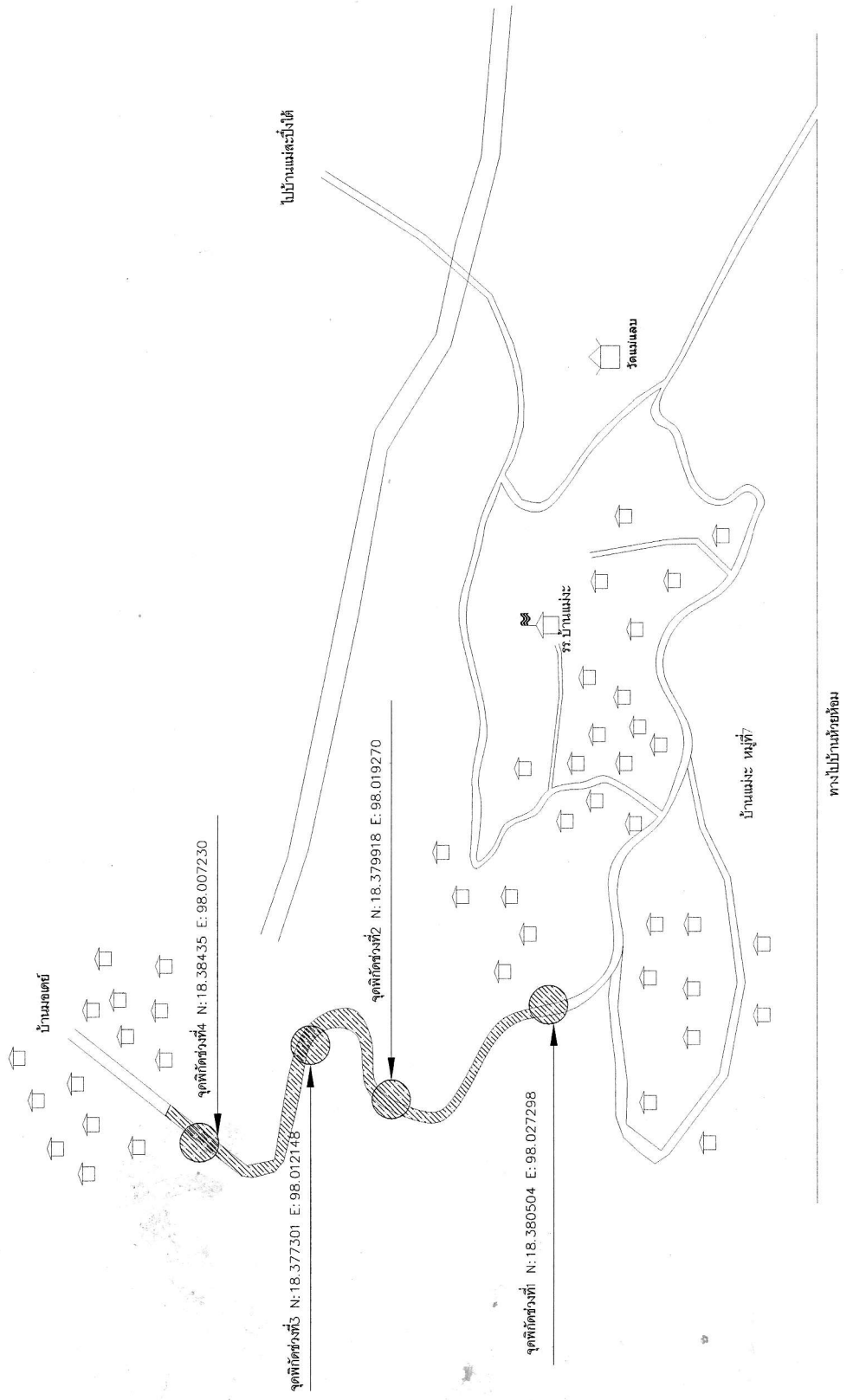





โครงการ	ซ่อมแซมถนนดินที่ได้รับความเสียหาย จากอุทกภัย
สถานที่	ถนนดินสายบ้านแม่เงะ - หมู่ ๗ บ้านแม่ละม้าย อ.แม่ลาน้อย จ.แม่ฮ่องสอน
สำรวจ	 (นายเกียรติประเสริฐ จันทะห์) ผู้ช่วยนายช่างโยธา
เขียนแบบ	 (นายเกียรติประเสริฐ จันทะห์) นายช่างโยธานานาชาติ
ตรวจสอบ จำเลย	
หัวหน้าสำนักปลัดรักษาการแทน ผู้อำนวยการกองช่าง	(กำธร กันทะวงษ์) ผู้อำนวยการกองช่าง
เห็นชอบ	 (นายวิมลเทพ ธนรัตน์พิศาล) ปลัดองค์การบริหารส่วนตำบลแม่ลาน้อย
อนุมัติ	 (นายชัยรัฐ ประสิทธิ์รัตนานา) นายกองค์การบริหารส่วนตำบลแม่ลาน้อย
แผนที่	



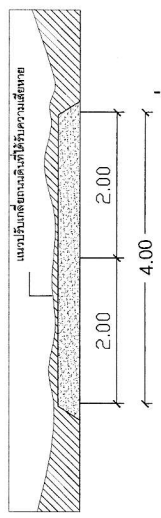
ไปบ้านแม่ละม้ายได้



โครงการ ขอมติกรมที่ดินที่ได้รับ ความเสียหายจากอุทกภัย
สถานที่ ถนนดินสายบ้านแม่เง - ห้วยอมบ้านแม่เดย์ ม.7 ตำบลแม่เล่าน้อย อำเภอแม่เล่าน้อย จังหวัดแม่ฮ่องสอน
สำรวจ
(นายเกียรติประวุฒิ จันทวงศ์) ผู้ช่วยนายช่างโยธา
เขียนแบบ
(นายเกียรติพงษ์ ชัยนิก)
นายช่างโยธาชำนาญงาน
ตรวจสอบ
เจ้าเอก
(กำธร กันทะวงษ์) หัวหน้าสำนักงานได้รักษาราชการแทน ผู้อำนวยการกองช่าง
เห็นชอบ
(นายถิรภมร ธนรัตนพิศาล) ปลัดกองจัดการบริหารสวนตำบล
อนุมัติ
(นายชัยรัฐ ประสิทธิ์รัตน) นายกองค์การบริหารส่วนตำบล
เลขที่แบบ
แผนที่



แปลนพื้นที่ถนน
มาตราส่วน 1:75



รูปตัดแสดงรูปแบบการรับเกลียว
มาตราส่วน 1:75

รายการประกอบแบบ
ทำการปรับเกลียถนนดิน จำนวน 4 ช่อง (รายละเอียดตามแบบแปลน)
ช่องที่ 1. กว้าง 4.00 ม. ยาว 800.00 ม. (มีพื้นที่ทั้งหมดไม่น้อยกว่า 3,200.00 ตร.ม.)
ช่องที่ 2. กว้าง 4.00 ม. ยาว 600.00 ม. (มีพื้นที่ทั้งหมดไม่น้อยกว่า 2,400.00 ตร.ม.)
ช่องที่ 3. กว้าง 4.00 ม. ยาว 800.00 ม. (มีพื้นที่ทั้งหมดไม่น้อยกว่า 3,200.00 ตร.ม.)
ช่องที่ 4. กว้าง 4.00 ม. ยาว 650.00 ม. (มีพื้นที่ทั้งหมดไม่น้อยกว่า 2,600.00 ตร.ม.)

*แจ้งเตือนทั่วไป
มีต่างา ในแบบ ให้เป็นไปตามสภาพพื้นที่นั้น
ให้อยู่ในดุลยพินิจของช่างผู้ควบคุมงาน