



โครงการ

เปิดทางให้กับวิถีชีวิตชาวท่งใต้
ใหม่ที่เป็นประโยชน์ทุกวิถี

สถานที่

ลำห้วยแม่ระมอเหนือ
บ้านแม่ระมอเหนือ ม.11 ต.แมลนอย
อ.แมลนอย จ.แม่ฮ่องสอน

ผู้ตรวจ

(นายเกียรติชัย ประจักษ์ จันทน์)
ผู้ตรวจราชการพิเศษ

เรื่องแผน

(นายเกียรติชัย ประจักษ์ จันทน์)
นายช่างโยธาชำนาญงาน

ตรวจสอบ

ผู้ตรวจ

เจ้าอาวาส กิ่งต๋องขี้เหล็ก

หัวหน้างานกลุ่มศิลปวัฒนธรรมและการศึกษา
ผู้ประสานงานโครงการ

เห็นชอบ

(นายเกียรติชัย ประจักษ์ จันทน์)

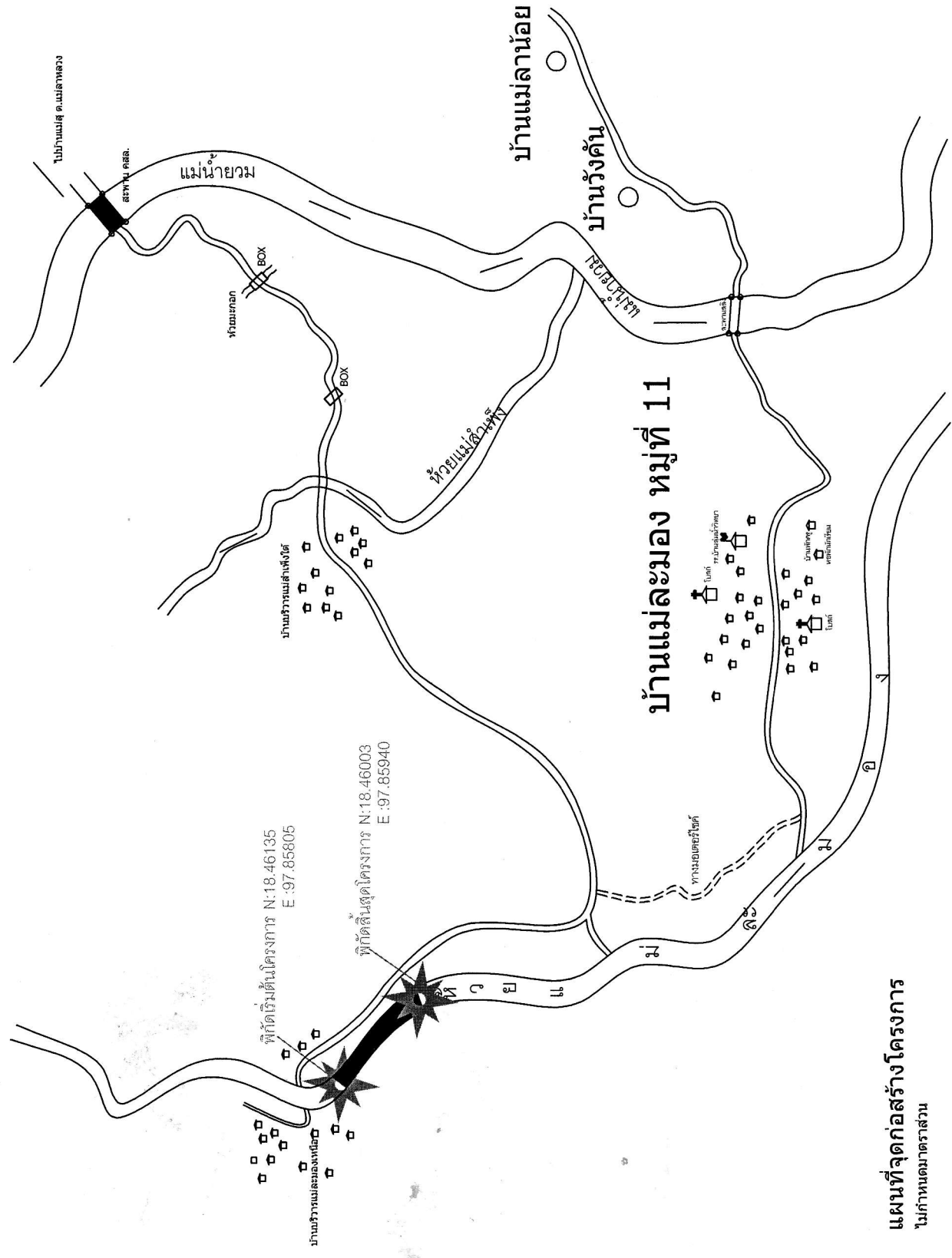
ปลัดกองศิลปวัฒนธรรมและศาสนา

อนุมัติ

(นายเกียรติชัย ประจักษ์ จันทน์)

นายช่างโยธาชำนาญงาน

แนบท้าย



แผนที่จุดก่อสร้างโครงการ
ในกำหนดมาตรการส่วน



โครงการ

เปิดทางน้ำกำจัดสิ่งคั่งค้างทางน้ำ
ในพื้นที่ประมงอุทกภัย

สถานที่

ลำห้วยแม่ละมอ เขตเมือง
บ้านแม่ละมอ เขต ม. 11 ตำบลบ้านดง
อ.แม่จาง จ.แม่ฮ่องสอน

ผู้ตรวจ

[Signature]

(นายเกียรติประวุฒิ จันทวงศ์)
ผู้อำนวยการเขต

เขียนแบบ

[Signature]

(นายเกียรติประวุฒิ จันทวงศ์)
นายช่างโยธาชำนาญงาน

ตรวจสอบ

[Signature]

(นายจรูญ กิ่งทองดี)

หัวหน้าสำนักงานประมงอำเภอ
ผู้ควบคุมงานก่อสร้าง

อนุมัติ

[Signature]

(นายไฉน เกตุ วัฒนศิริพิทักษ์)

ปลัดอำเภออาวุโสบริหารส่วนตำบล

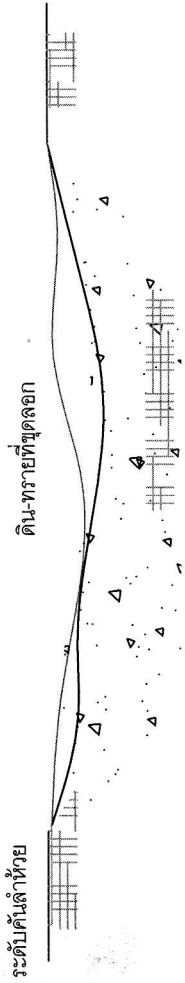
อนุมัติ

[Signature]

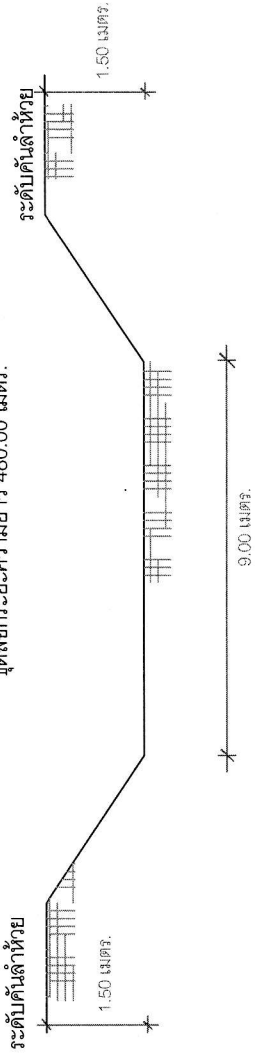
(นายชัยวิทย์ ประสิทธิ์จันทน์)

นายอำเภออาวุโสบริหารส่วนตำบล

อนุมัติ



รูปตัดลำห้วยแม่ละมอ ก่อนขุดลอก



รูปตัดลำห้วยบ้านแม่ละมอ หลังขุดลอก

หมายเหตุ เปิดทางน้ำกำจัดสิ่งคั่งค้างทางน้ำในพื้นที่ประมงอุทกภัย
กว้าง 9.00 ม. ยาว 480.00 ม. ลึกเฉลี่ย 1.50 ม.
(หรือปริมาณไม่น้อยกว่า 6,480.00 ลบ.ม.) หรือตามสภาพพื้นที่