



โครงการ

ซ่อมแซมแก้ไขปัญหาน้ำท่วมบริเวณแม่น้ำลำทรางน้ำ และกำจัดสิ่งกีดขวางทางน้ำ บ้านแม่ลาจัว หมู่ที่ 12

ที่ตั้งโครงการ

บ้านแม่ลาจัว หมู่ที่ 12 ต.แม่ลาจัว อ.แม่ลาจัว จ.แม่ฮ่องสอน

สำรวจ

(นายเกียรติประวุฒิ จันทวงศ์) ผู้ช่วยนายช่างโยธา

เขียนแบบ

(นายเกียรติประวุฒิ จันทวงศ์) นายช่างโยธาชำนาญงาน

ตรวจ

จำเริญ (กำธร กันทะวงษ์) หัวหน้าสำนักงานได้รักษาความสงบเรียบร้อยของราชการ

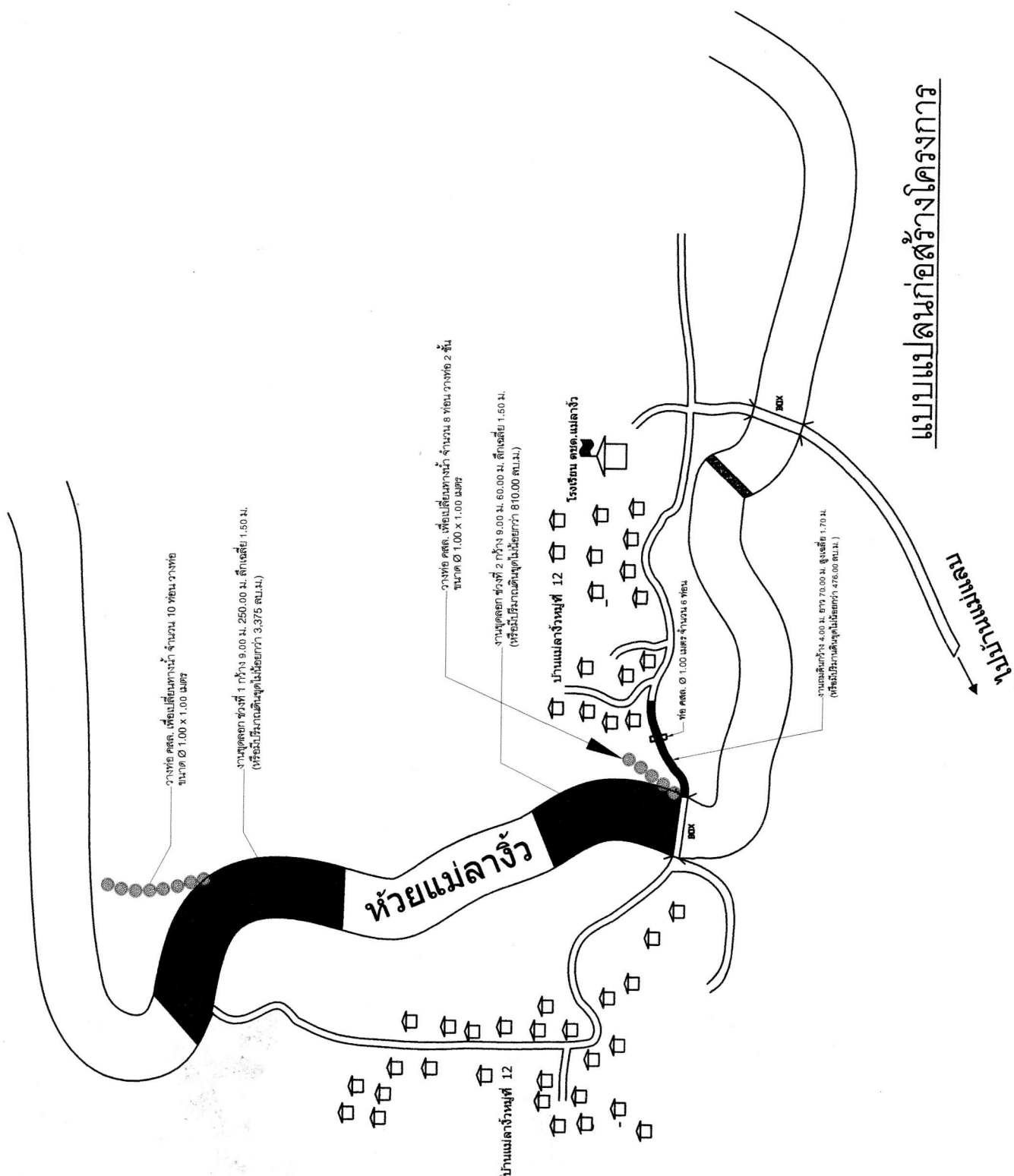
เห็นชอบ

(นายโกนเมท สมรัตน์พิศาล) ปลัดองค์การบริหารส่วนตำบลแม่ลาจัว

อนุมัติ

(นายเกียรติประวุฒิ จันทวงศ์) นายช่างโยธาชำนาญงาน

DRAWING No.	-
Total Sheets	-
DATE.	



แบบแปลนก่อสร้างโครงการ

ถนนแม่ลาจัว



โครงการ
ซ่อมแซมแก้ไขปัญหาน้ำกัดเซาะถนนเปิดทางน้ำ
และกำจัดสิ่งกีดขวางทางน้ำ บ้านแม่ลาจ้อ หมู่ที่ 12

ที่ตั้งโครงการ
บ้านแม่ลาจ้อ หมู่ที่ 12
ต.แม่ลาจ้อ อ.แม่ลาจ้อ จ.แม่ฮ่องสอน

สำรวจ
(นายเกียรติประวัติ คุ้มวงศ์)
ผู้ช่วยนายช่างโยธา

เขียนแบบ
(นายเกียรติพงษ์ คุ้มวงศ์)
นายช่างโยธากำหนดงาน


ตรวจ

จ้างเอก
(กำธร กิ่งตะวงษ์)
หัวหน้าสำนักงานโยธาธิการและผังเมือง
ผู้ประสานงานโครงการ

เห็นชอบ
(นายเอกเทภ ทรัพย์พิศาล)
ปลัดกองกำกับการบริหารส่วนตำบลแม่ลาจ้อ


อนุมัติ
(นายเกียรติพงษ์ คุ้มวงศ์)
นายช่างโยธากำหนดงานตำบลแม่ลาจ้อ

DRAWING No.	
-	
Total Sheets	-
DATE.	



รูปตัดถนนดิน 1

หมายเหตุ ซ่อมแซมถนนดิน กว้าง 4.00 ม. ยาว 70.00 ม. สูงเฉลี่ย 1.70 ม. (หรือมีปริมาณดินถมไม่น้อยกว่า 476.00 ลบ.ม.)
พร้อมปรับเกลี่ย กว้าง 4.00 ม. ยาว 70.00 ม. (หรือมีพื้นที่ไม่น้อยกว่า 280.00 ตร.ม.) หรือตามพื้นที่สภาพพื้นที่



รูปตัดถนนดิน 2